Zásobování vodou

Sklep vodárny

Sklep vodárny

Lhoty u Potštejna mají vybudován systém zásobování vodou. Vodovodní rozvody jsou provedeny v Malé i Velké Lhotě. Počet napojených obyvatel odpovídá cca 95 %. Vodovodní řady v obci jsou z litinového potrubí o DN 100 mm a část (asi 800 m) je z PVC (od školy do Velké Lhoty). Práce na výstavbě veřejného vodovodu byly zahájeny v roce 1970 a kolaudace proběhla v roce 1972. V té době byla vybudována i vodárna, kam byla voda přivedena z vrtu v „Čenkovci“. V roce 1980 došlo ke znečištění tohoto vodního zdroje silážními šťávami a proto byl nahrazen novým zdrojem vybudovaným za bývalou hájovnou. Vydatnost zdroje za „hájovnou“ byla nedostatečná a proto vznikl v roce 1993 stávající zdroj vody. Tento zdroj byl vytypován na základě hydrogeologického průzkumu a je situován po levé straně na konci vesnice směrem na Skrovnici, kde stojí i vodárna. Jedná se o zdroj LT-1. Hlavní pramen vyvěrá ze dna vrtu, vrt je hluboký 57 m. Ponorné čerpadlo je zavěšeno v hloubce 37 m. Ověřená vydatnost vrtu je 9 l/s. Voda je slabě alkalická - Ph 7. Vrt je za vodárnou, kde jsou v zemi i dva podzemní zásobníky na vodu (2 x 15 m^3). Ve sklepě vodárny jsou přívodní trubky z podzemních nádrží a hlavní ventil na zavření vody. Nahoře ve vodárně jsou dva tlakové zásobníky na vodu (2 x 3,2 m^3). V roce 2007 se spotřebovalo 15 140 m^3.

Tlakový zásobník na vodu

Vodárna

Vrt za vodárnou

Plynofikace

V roce 2003 byla ukončena plynofikace Lhot, která začala v roce 2000. Připojení občanů si vyžádalo u každého domu hlavní uzávěr plynu, někdo si ho nechal zabudovat přímo do domu

Stanice katodické ochrany plynovodu u Velké Lhoty

(udělal díru do zdi domu), ale většina obyvatel si pořídila budku - hlavní uzávěr plynu. Občané si mohli vybrat z několika různých designů budek, na obrázku je jedna z nich.

Cestou z Velké Lhoty do Chlen, po pravé straně u odbočky na Podháj, je stanice katodické ochrany plynovodu.

Cestou z Malé Lhoty na Potštejn po levé straně u odbočky k bývalému JZD je regulační stanice plynu.

Regulační stanice plynu u Malé Lhoty

Kanalizace

V Malé i Velké Lhotě je v příkopech místních komunikací položena kanalizace dešťové vody, ta je vlastníky nemovitostí používána i k odvodu přečištěné vody ze septiků. Tato kanalizace však nemá statut řádné kanalizace. Ve Lhotách tedy není placeno stočné. Stočné je cena za službu spojená s odváděním a čištěním, případně zneškodňováním odpadních vod.

Autobusová zastávka

Autobusová zastávka se nachází na návsi v Malé Lhotě (do Velké Lhoty autobus nezajíždí). Zastávka byla vybudována v sedmdesátých letech dvacátého století. Původně byl prostor vepředu napravo zasklen a přístup do zastávky byl vlevo. Bohužel v uzavřeném prostoru byl neustále nepořádek, a proto byla prosklená stěna před několika lety zbourána a zastávka zůstala otevřená.

Poštovní schránky a telefonní automaty

V Malé Lhotě je poštovní schránka před budovou obecního úřadu a zároveň pošty. Ve Velké Lhotě je poštovní schránka umístěna mezi rybníkem a potokem vytékajícím z rybníka. Na stejném místě je ve Velké Lhotě i telefonní budka s automatem na telefonní kartu. V Malé Lhotě je telefonní automat umístěn na chodbě při vstupu na Obecní úřad. Telefonní automat je také na kartu.

Chodníky

Chodníky jsou pouze v Malé Lhotě - před budovou obecního úřadu (nyní je chodník vysypán štěrkem a čeká na opravu) a od školy až k obchodu (chodník je z dlaždic, pouze vjezdy k domům jsou z dlažebních kostek).

Přechod pro chodce

Ve Lhotách u Potštejna se nachází pouze jeden přechod pro chodce a to přechod od autobusové zastávky přes hlavní silnici na chodník vedoucí k Základní a Mateřské škole.

„Průmyslové“ objekty

Živnostenská výroba či zemědělsko-hospodářská výroba je ve Lhotách zastoupena málo.

V bývalém mlýně s pilou při výjezdu na Skrovnici je po pravé straně pila - dřevozpracující výroba. Pilu vlastní Husák Jindřich, který jí i provozuje.

Mezi Velkou a Malou Lhotou se nachází areál bývalého JZD (Jednotné zemědělské družstvo). JZD zde bylo vybudováno v padesátých letech dvacátého století. Areál se skládá z původního kravína, skladu sena, dílny s kanceláří, ocelové kůlny a odchovny mladého dobytka. Kravín nyní vlastní a provozuje Horáček Jiří, sklad sena vlastní Fryš František a dílny s kanceláří vlastní Jaroslav a Milena Sládkovi z Rájce. Nověji postavenou ocelovou kůlnu, která sloužila k posklizňové úpravě obilí, dnes vlastní Horáček Jaroslav, Vavruška Jaromír a Zámečník Bohuslav. Naposled vybudovaná stavba - odchovna mladého dobytka je provozována firmou ZOPOS Přestavlky a. s. (nástupce JZD).

Pod Cvejnovým kopcem (nalevo od Sádek směrem k Sudslavě) je odchovna skotu, která zde byla vybudována v sedmdesátých letech dvacátého století jako součást JZD. Nyní jsou majiteli objektu manželé Šalda Jiří z Polome a Šaldová Věra ze Chlen.

Živnosti

Osoby podnikající na základě živnostenského oprávnění:

- Červinka Petr, č. p. 62 - Montáž, opravy, revize a zkoušky elektrických zařízení;
- Dědek Milan, č. p. 93 - Klempířství, zámečnictví, nástrojařství;
- Dostál Jan, č. p. 13 - Montáž, opravy, revize a zkoušky elektrických zařízení;
- Dudek František, č. p. 11 - Poskytování služeb pro hospodaření v lesích a pro myslivost;
- Flegel Miroslav, č. p. 21 - Zámečnictví, nástrojařství;
- Fryš František, č. p. 80 - Zemědělská činnost;
- Horáček Jiří, č. p. 5 - Poskytování technických služeb - zemědělství;
- Husák Jindřich, č. p. 26 - Pořez dřeva, výroba dřevěných palet a obalů;
- Charvátová Eva, č. p. 70 - Zemědělská činnost;
- Kounová Monika, č. p. 50 - Holičství, kadeřnictví;
- Kurka Josef, č. p. 37 - Kovoobráběčství;
- Palán Radomír, č. p. 106 - Malířské, natěračské a obkladačské práce;
- Páleník Václav, č. p. 90 - Stavební činnost;
- Peňáz Josef, č. p. 28 - Poskytování služeb pro hospodaření v lesích a pro myslivost;
- Provazník Josef, č. p. 113 - Práce s motorovou pilou;
- Růžička Jan, č. p. 22 - Truhlářství;
- Střílka Luděk, č. p. 85 - Zednictví;
- Šebek Jaroslav, č. p. 100 - Montáž, opravy, revize a zkoušky elektrických zařízení a stavební činnost;
- Zářecký Pavel, č. p. 29 - Montáž, opravy, revize a zkoušky elektrických zařízení;
- Zámečník Bohuslav, č. p. 69 - Silniční motorová doprava nákladní;
- Pospíchalová Alena, č. p. 42 - Chov koní;
- Málek Stanislav, Doudleby nad Orlicí, Dukelská č. p. 103 - Truhlářství, podlahářství - provozovna Lhoty č. p. 60 (areál bývalého JZD);
- Phuc Nguyen Thi, Cheb, Přátelství 2049/8 - Maloobchod se smíšeným zbožím - provozovna Lhoty č. p. 44 (obchod);
- Voleský Květoslav, Doudleby nad Orlicí, Dukelská č. p. 112 - Truhlářství, podlahářství - provozovna Lhoty č. p. 60 (areál bývalého JZD);

Zajímavé stromy

Nejzajímavějším a také nejcennějším stromem byl Horákův buk (východně od Malé Lhoty), ten bohužel vlivem stáří v roce 2007 odumřel.

Na návsi v Malé Lhotě jsou dvě lípy, ty sem byly vysázeny v jarním období roku 1924. Další zajímavé stromy jsou: lípa u č. p. 59 na Homoli, lípa u bývalé hájovny, lípy u hřbitova na Homoli, vzrostlá lípa u rybníka ve Velké Lhotě na p. č. 256, lípa u cesty mezi č. p. 80 a č. p. 82, vzrostlý jasan před č. p. 25, vzrostlá lípa mezi č. p. 35 a 53 (dvůr obecního úřadu) a dva duby letní u úvozové cesty od č. p. 99 do údolí Brodce.

Lípa na návsi

Lípa na návsi

Lípa u hřbitova na Homoli

Lípa ve Velké Lhotě

Horákův buk

Tento památný strom (památným stromem je od 4. 12. 1980) se nachází v lese, východně od Malé Lhoty, parcela č. 408. Tento buk lesní (Fagus Sylvatica) je v současné době spadlý a nemá ani jednu živou větev. Již v několika minulých letech byl buk ve stádiu odumírání, ale v minulém roce i po pádu horní části kmene, byla ještě jedna větev zelená, nyní bohužel již není. Strom nesl jméno po Horákovi, majiteli lesa a českém bratru, který pro víru odešel na začátku 17. století do exilu. V 19. století vykoupil strom za nemalý obnos hrabě Josef Kinský, zakázal ho pokácet a zavěsil na něj svého patrona sv. Josefa. Tou dobou se stromu říkalo Buk hraběte Kinského.

Z natáčení televizního pořadu Paměť stromů

O tomto buku řekl hrabě Ferdinand d´Este, milovník lovu a lesa, že se mu výškou a krásou žádný jiný strom v Evropě nevyrovná. Byl to opravdu mimořádný strom. Výškou téměř čtyřiceti metrů patřil k nejvyšším bukům v Čechách a se svým sedm a půl metrovým obvodem byl největším bukem v Čechách. Také svým věkem, více než čtyři sta lety, byl unikátem.

O Horákově buku se vypravovalo, že vždy o půlnoci sem přibíhají tři strašní psi - a jen se dotknou bukového kmene, promění se v krásné panny z dávno zaniklého hrádku Valečova. Tančí a pláčí nad svým osudem, který si svou lakotou a sobectvím způsobily, protože jen odbije půlnoc, musí se zase proměnit v psiska. A tak tomu mělo být do zániku stromu, buk již v roce 2007 bohužel odumřel a tato pověst je již minulostí.

Torzo buku

Z knihy Paměť stromů - Marie Hrušková,
Bedřich Ludvík; Praha: Mladá Fronta 2006.

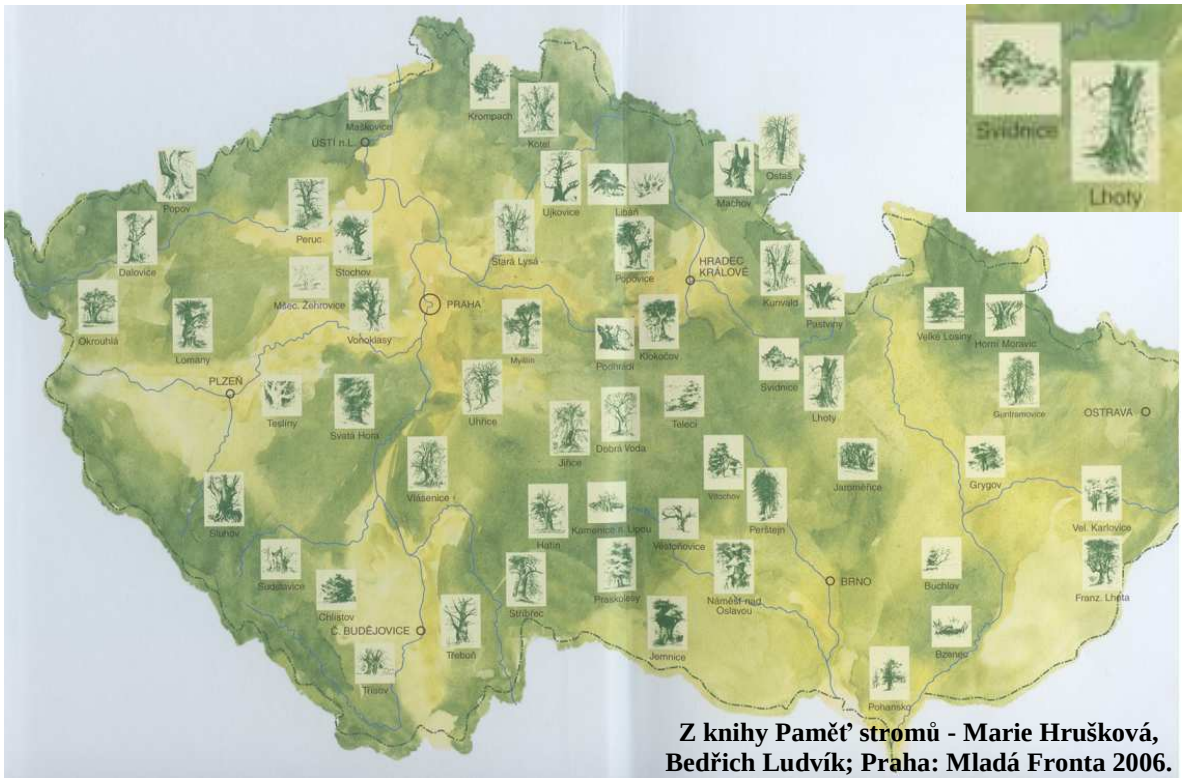

Z knihy Paměť stromů - Marie Hrušková,
Bedřich Ludvík; Praha: Mladá Fronta 2006.

Cyklookruhy a turistické cesty

V posledních letech se rozmohlo zřizování cyklotras a i přes Lhoty u Potštejna jich v současné době několik vede. Další jsou vedeny přes Homol. Přes Homol vede také Choceňská naučná stezka, kterou lze absolvovat na kole nebo pěšky. Přes Hájek nebo přes Vrbici vede turistická cesta.

Cyklookruh Brodec: Tento cyklookruh má několik zajímavých zastávkových míst - 1. Rozhledna Vrbice, 2. Parčík v Olšinkách na Drahách, 3. Vrbická studánka, 4. Lovecký zámeček Hájek, 5. Horákův buk, 6. Poutní kostel Homol, 7. Homolské schody, 8. Jezdecký areál, 9. Borovnická kaplička a socha sv. Jana Nepomuckého, 10. Zámeček v Přestavlkách, 11. Kostel sv. Apolináře ve Chlenech, 12. Odpočinkové místo v Krchlebách, 13. Studánka Brumbárov, 14. Cabalkova hájovna, 15. Přírodní koupaliště ve Svídnici, 16. Svídnická borovice, 17. Kaplička v Suché Rybné a 18. Přírodní koupaliště.

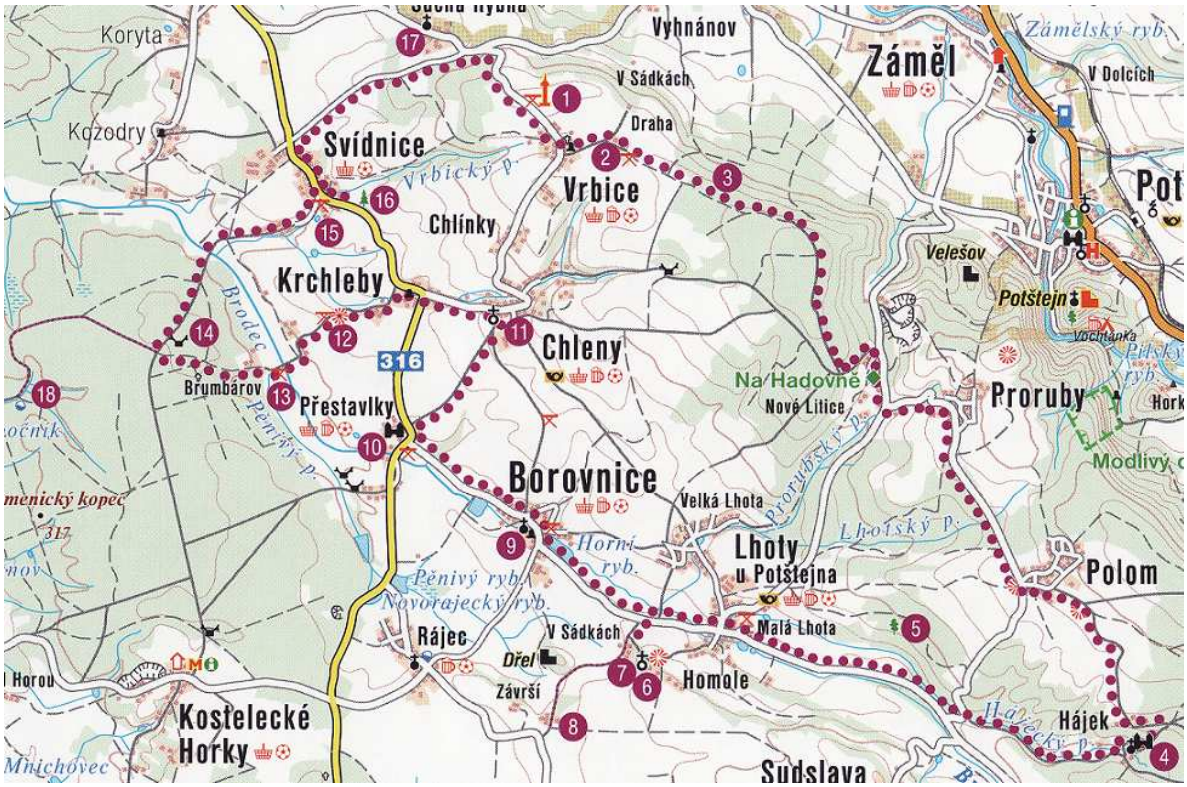

Cyklotrasa číslo 4046 Ústí nad Orlicí - Potštejn: Přes Lhoty u Potštejna vede jedna cyklotrasa. Délka této trasy je 21,5 kilometru a obtížnost je udávána střední. Celá cyklotrasa vede po silnici II. a III. třídy a účelových komunikacích (asfalt a v krátkém úseku přírodní povrch). Trasa začíná v Ústí nad Orlicí, dále se jede do Dolních Libchav, Dobré Vody, Rviště, Horní Rozsochy, Velké Skrovnice, Malé Skrovnice a Malé Lhoty - zde mají cyklisté za sebou již 16 kilometrů. Ze Lhot se jede už přímo do Potštejna.

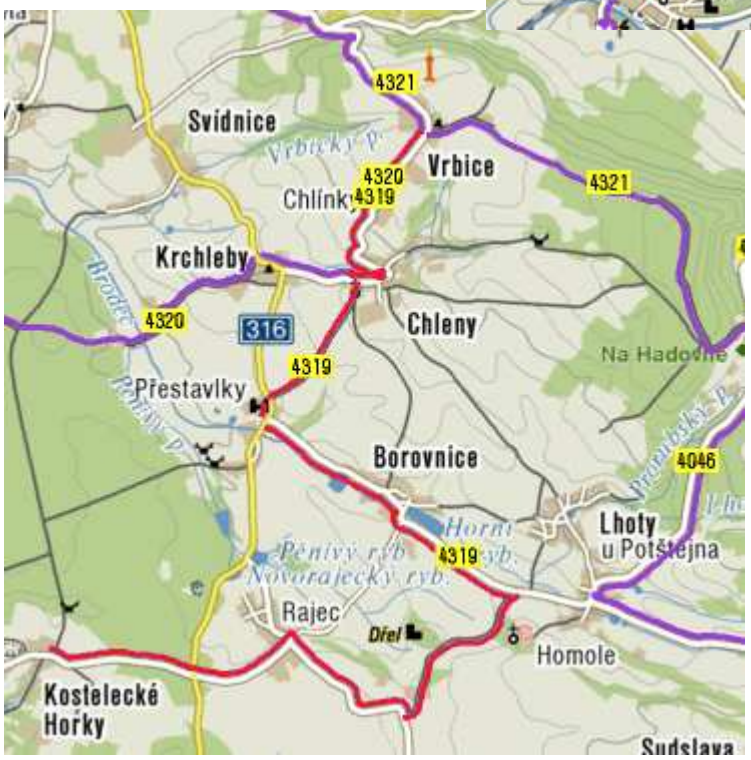

Cyklotrasa číslo 4319 Kostelecké Horky - Vrbice: Přes Homol vede další cyklotrasa. Délka této trasy je 11 kilometrů a obtížnost je udávána střední. Cyklotrasa vede po silnici III. třídy a účelových komunikacích (asfalt a zpevněný povrch). Trasa začíná v Kosteleckých Horkách, vede přes Rájec na Homol, poté do Borovnice, Přestavlk, Chlen a na Vrbici.

Choceňská naučná stezka: Přes Homol vede také Choceňská naučná stezka, stezka je vedena jako okružní a celá má délku 35 km. Je rozdělena na dva okruhy v délce 16 a 19 km a v jejich spojnici v Kosteleckých Horkách je malý pěší okruh dlouhý 3 km. Je vhodná pro pěší i cyklisty. Stezka vede od vlakového nádraží v Chocni přes Hemže, Koldín k Homoli, dále na Rájec a Kostelecké Horky, kde je místní okruh, a zkratkou přes Bošín do Chocně. Hlavní trasa dále pokračuje k Čermné nad Orlicí a přes Plchůvky a Újezd se vrací zpět do Chocně. Stezka je průběžně značena a osazena 19 informačními barevnými panely. Informační panel se nenachází přímo na Homoli, ale na Závrši a popisuje poutní místo Homol a osídlení krajiny.

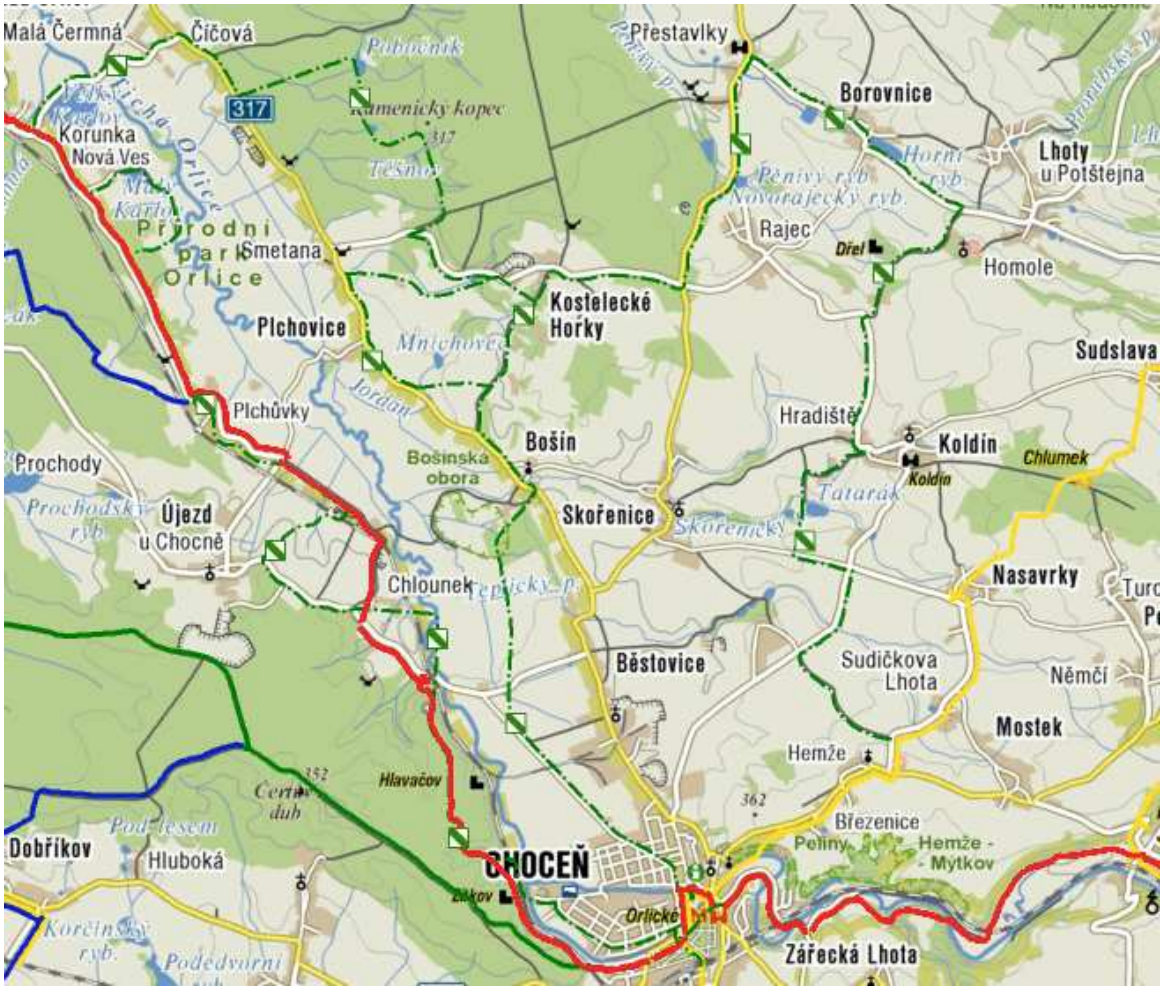

Turistické značení přes Lhoty nevede. Nejbližší značená turistická cesta má rozcestník v Hájku. Z Chocně přes Hemže, Nasavrky a Sudslavu vede do Hájku žlutá turistická značka a také zde končí. Z Brandýsa nad Orlicí vede přes Skrovnici zelená značka, která z Hájku pokračuje dále na Polom a přes Modlivý důl do Potštejna. Z České Rybné vede přes Sopotnici na Polom žlutá turistická značka, která pokračuje přes Proruby také do Potštejna. Z Potštejna vede červená turistická značka přes Vrbici do Kostelce nad Orlicí.

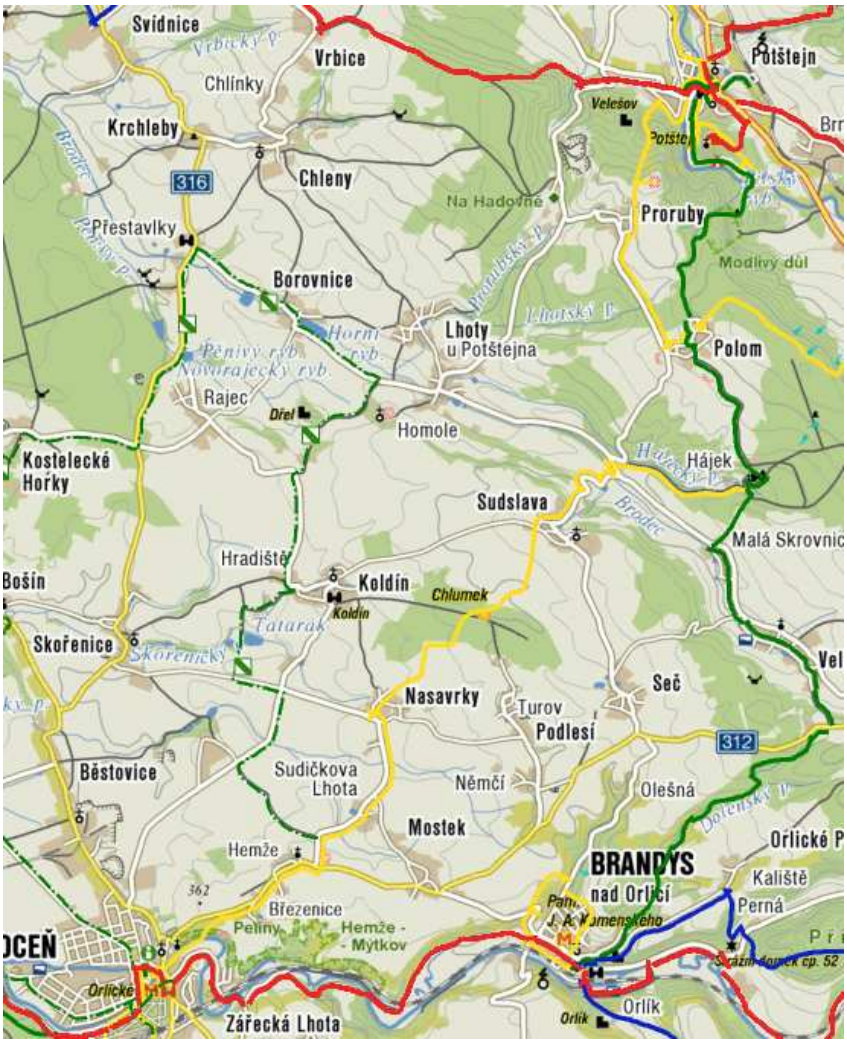

Členství obce

Obec Lhoty u Potštejna je členem Dobrovolného svazku obcí Brodec, Dobrovolného svazku obcí Orlice, členem Svazu měst a obcí ČR, Euroregionu Glacensis a od roku 2007 i členem MAS nad Orlicí.

Mikroregion Brodec svou rozlohou i počtem obyvatel patří mezi ty menší. Svazek byl založen v roce 2000 a sdružoval celkem šest obcí - Borovnici, Chleny, Krchleby, Lhoty u Potštejna, Svídnici a Vrbici. V roce 2007 se novým členem stala obec Polom. Hlavním cílem svazku po jeho založení bylo provést plynofikaci všech členských obcí. Celkovým nákladem 34 mil. Kč byla plynofikace dokončena v roce 2003. Další společnou akcí mikroregionu Brodec byla společná příprava obcí v oblasti cykloturistiky. Dalším společným projektem byla internetizace technologií WiFi a zavedení bezdrátového rozhlasu v obcích svazku.

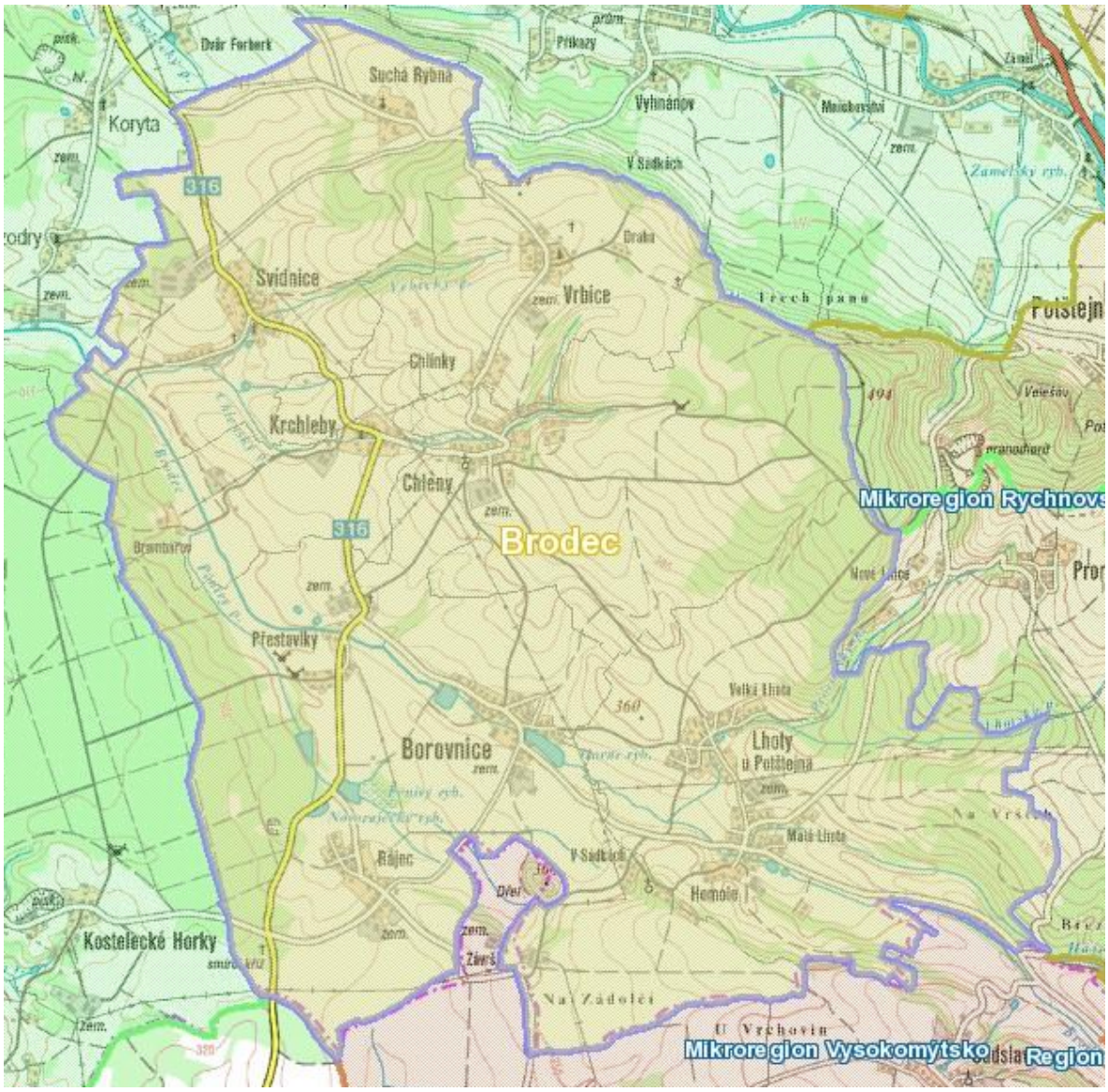

Dobrovolný svazek obcí Orlice: Tento svazek obcí byl založen v roce 2003 a od tohoto roku jsou Lhoty u Potštejna jeho členem. Svazek obcí Orlice se rozkládá v Královéhradeckém kraji v okrese Rychnov nad Kněžnou. Jeho členy jsou obce Borovnice, Chleny, Doudleby nad Orlicí, Častolovice, Čestice, Hřibiny - Ledská, Kostelec nad Orlicí, Kostelecké Horky, Krchleby, Lhoty u Potštejna, Olešnice - Hoděčín, Potštejn, Svídnice, Tutleky, Vrbice, Záměl a Zdelov - celkem 17 obcí na celkové ploše 122,03 km^2 se 14 263 obyvateli. Toto zájmové sdružení má sídlo v budově Městského úřadu v Kostelci nad Orlicí a jeho předsedkyní je paní Ing. Ivana Červinková. Předmětem jeho činnosti je především řešení úkolů z oblasti cestovního ruchu, cykloturistiky a navazující infrastruktury, ochrany životního prostředí, školství, zdravotnictví, kultury, požární ochrany, zabezpečování správy veřejného pořádku, veřejné zeleně a veřejného osvětlení, zdokonalování inženýrských sítí, zlepšování dopravní obslužnosti daného území, spolupráce s ostatními dobrovolnými svazky obcí včetně zahraniční spolupráce apod. Poradenskou firmou svazku obcí se stala Regional Development Agency (Regionální rozvojová agentura) z Rychnova nad Kněžnou.

Svaz měst a obcí ČR: Svaz měst a obcí České republiky je dobrovolnou, nepolitickou a nevládní organizací, založenou jako zájmové sdružení právnických osob. Kořeny Svazu nacházíme v říjnu roku 1907, kdy se v Kolíně konal První sjezd českých měst Království českého. Členy Svazu jsou obce a města. Svaz měst a obcí České republiky je partnerem pro vládní i parlamentní politickou reprezentaci. Podílí se na přípravě a tvorbě návrhů legislativních opatření v oblastech týkajících se kompetencí obcí. Činnost Svazu je založena především na aktivitě starostů, primátorů a zastupitelů, kteří se nad rámec svých povinností věnují i obecným problémům samosprávy. K 31. červenci 2007 byl počet členských obcí již 2 631.

Euroregion Glacensis - Euroregion Pomezí Čech, Moravy a Kladska: Euroregion Glacensis je nadnárodní dobrovolné zájmové sdružení měst a obcí a dalších právnických osob na území okresů Trutnov, Náchod, Rychnov nad Kněžnou, Ústí nad Orlicí, Svitavy, Chrudim, Pardubice, Hradec Králové, Jičín, Šumperk a Jeseník na české straně a sdružení měst a obcí okresů Kłodzko, Ząbkowice a Dzierżoniow na polské straně. Jeho hlavním

úkolem je podpora česko-polské přeshraniční spolupráce a rozvoje příhraničního území, která jsou spjata úzkými geografickými a historicko-politickými vazbami. Euroregion byl založen podpisem smlouvy o vytvoření česko-polského Euroregionu Glacensis 5. prosince 1996 v Hradci Králové. Sídlo sdružení je v Rychnově nad Kněžnou, kde také působí sekretariát české části Euroregionu.

Sídlem polského sdružení a tím i sekretariátu polské části Euroregionu Glacensis je Kłodzko. V současnosti má česká část 65 členských měst a obcí, 11 okresů. Lhoty u Potštejna jsou členem od roku 2002. Euroregion leží na území tří krajů, Královéhradeckého, Pardubického a Olomouckého. Toto území má rozlohu 1 726 km^2 a na jeho území žije celkem 1 050 245 obyvatel, z toho 508 002 je počet obyvatel členských měst. Z tohoto pohledu je Euroregion Glacensis největším česko-polským euroregionem s nejdelší společnou hranicí.

MAS nad Orlicí: Místní akční skupina Nad Orlicí, se statutem obecně prospěšné společnosti, vznikla na počátku roku 2007. Sdružuje podle principu partnerství a v Leaderovském duchu venkovské podnikatele, hospodáře, spolky a obce s cílem dosáhnout lepšího rozvoje venkova v kraji tří Orlic. K 5. září 2007 mělo již MAS Nad Orlicí 42 členů. Členy byly např. tyto obce a města - Borohrádek, Choceň, Častolovice, Třebechovice pod Orebem, Borovnice, Čermná nad Orlicí, Lhoty u Potštejna, Nová Ves, Plchovice, Vrbice, Skořenice. Ostatní členové jsou např. SDH Krchleby, ZO ČSOP Orlice, TJ Kostelecká Lhota a další. Hlavním cílem založení MAS bylo vytvoření strategie tohoto území, na kterou se bude snažit získat finanční prostředky z programu LEADER. Vize projektů jsou směřovány na období 2007-2015 a pokud se podaří zpracovat kvalitní projekty, je na ně možné získat řádově desítky miliónů korun.